GOVERNO MUNICIPAL
TOLEDO
SECRETARIA DE SEGURANÇA E MOBILIDADE URBANA

ESTUDO TÉCNICO PRELIMINAR

OPERAÇÃO DO SERVIÇO PÚBLICO DE TRANSPORTE COLETIVO DE PASSAGEIROS DO MUNICÍPIO DE TOLEDO-PARANÁ

APÊNDICE B – MAPA DOS ITINERÁRIOS (LINHAS URBANAS E RURAIS)

TOLEDO-PR

2024

Figura 1 – Itinerário programado – Linha 006



Fonte: Elaborado pelo autor, a partir de Google Earth (2023).

Figura 2 – Itinerário programado – Linha 007



Fonte: Elaborado pelo autor, a partir de Google Earth (2023).

Figura 3 – Itinerário programado – Linha 010

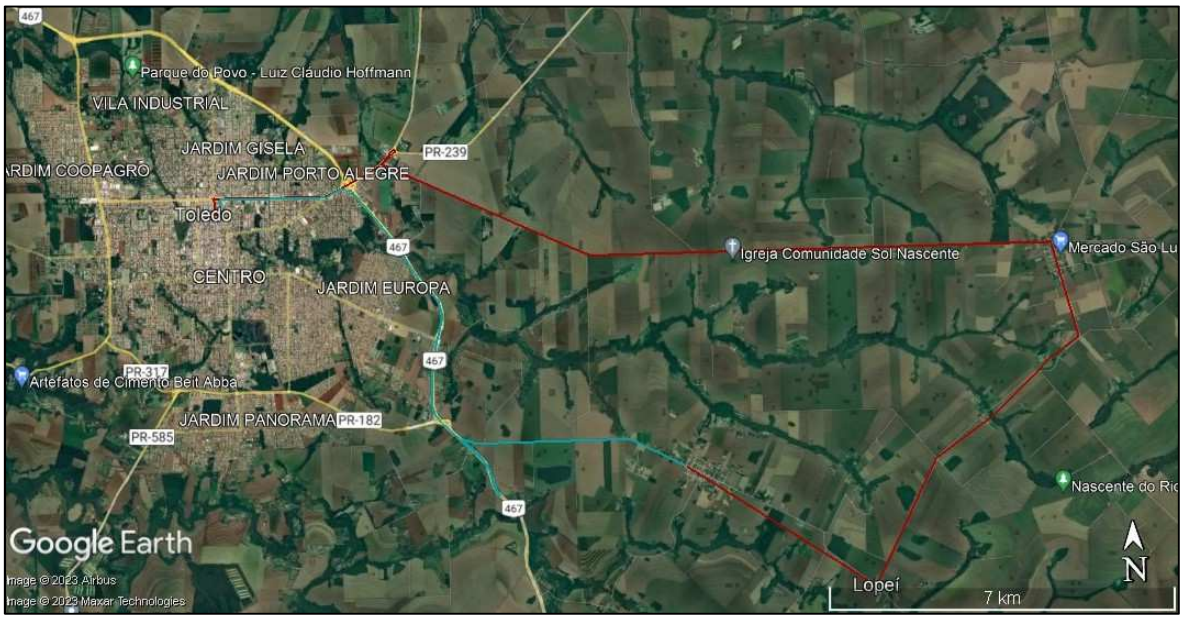

Fonte: Elaborado pelo autor, a partir de Google Earth (2023).

Figura 4 – Itinerário programado – Linha 011



Fonte: Elaborado pelo autor, a partir de Google Earth (2023).

Figura 5 – Itinerário programado – Linha 016

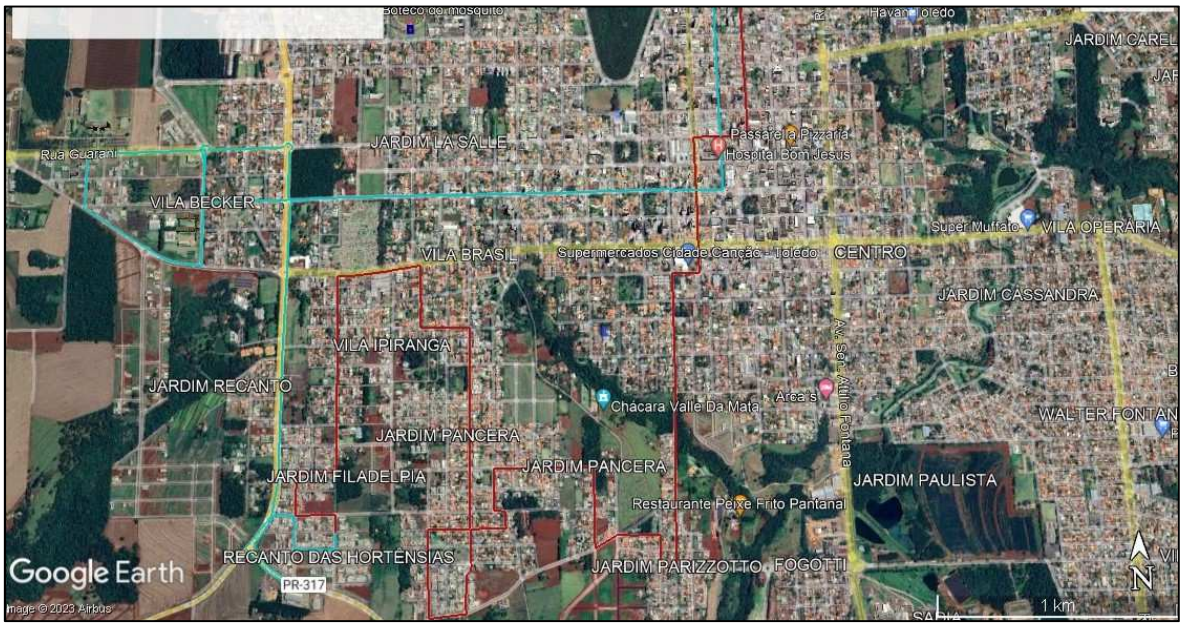

Fonte: Elaborado pelo autor, a partir de Google Earth (2023).

Figura 6 – Itinerário programado – Linha 017

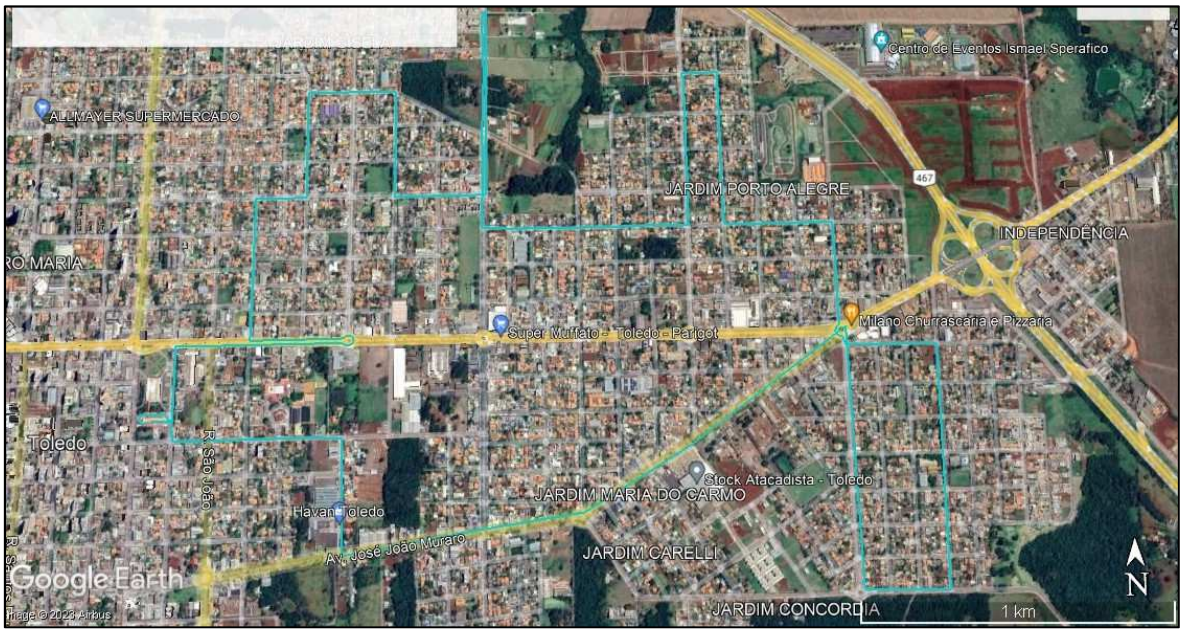

Fonte: Elaborado pelo autor, a partir de Google Earth (2023).

Figura 7 – Itinerário programado – Linha 019

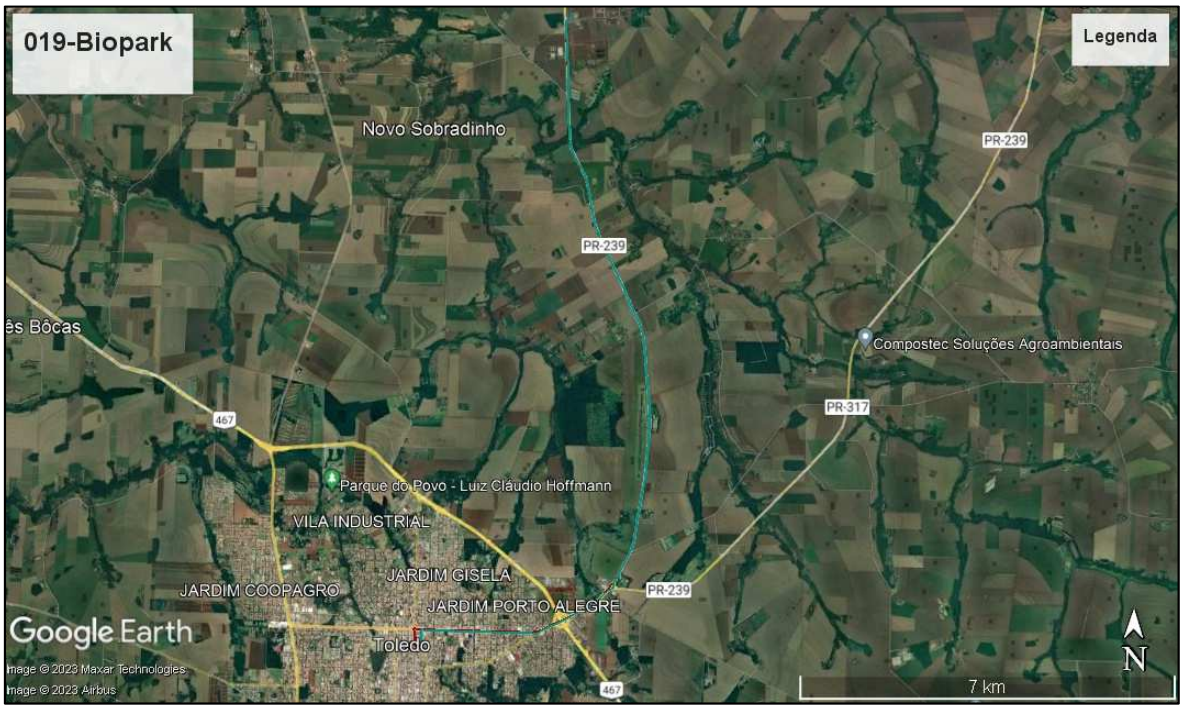

Fonte: Elaborado pelo autor, a partir de Google Earth (2023).

Figura 8 – Itinerário programado – Linha 020

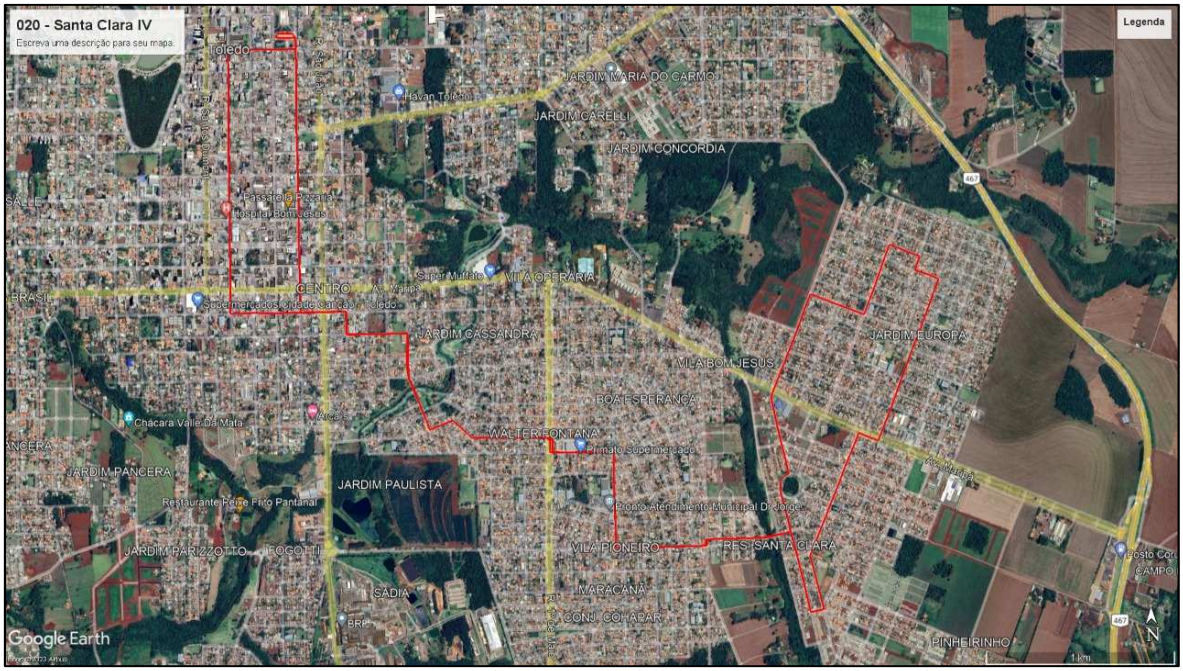

Fonte: Elaborado pelo autor, a partir de Google Earth (2023).

Figura 9 – Itinerário programado – Linha 021

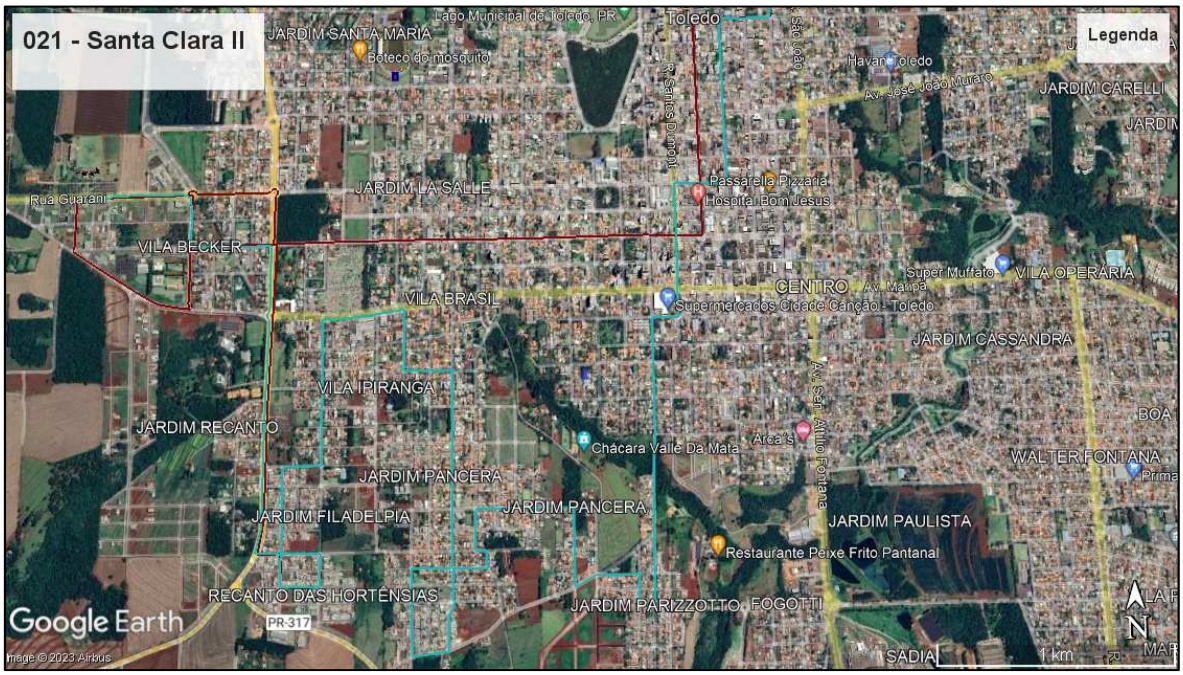

Fonte: Elaborado pelo autor, a partir de Google Earth (2023).

Figura 10 – Itinerário programado – Linhas 022 e 027

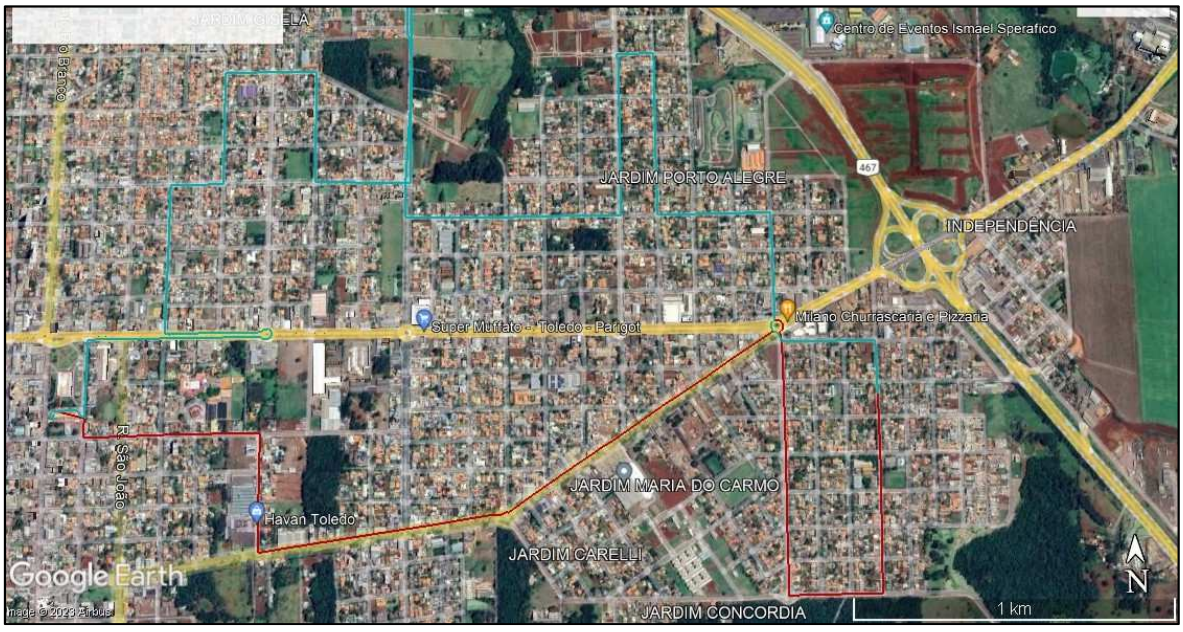

Fonte: Elaborado pelo autor, a partir de Google Earth (2023).

Figura 11 – Itinerário programado – Linha 023



Fonte: Elaborado pelo autor, a partir de Google Earth (2023).

Figura 12 – Itinerário programado – Linha 024 I

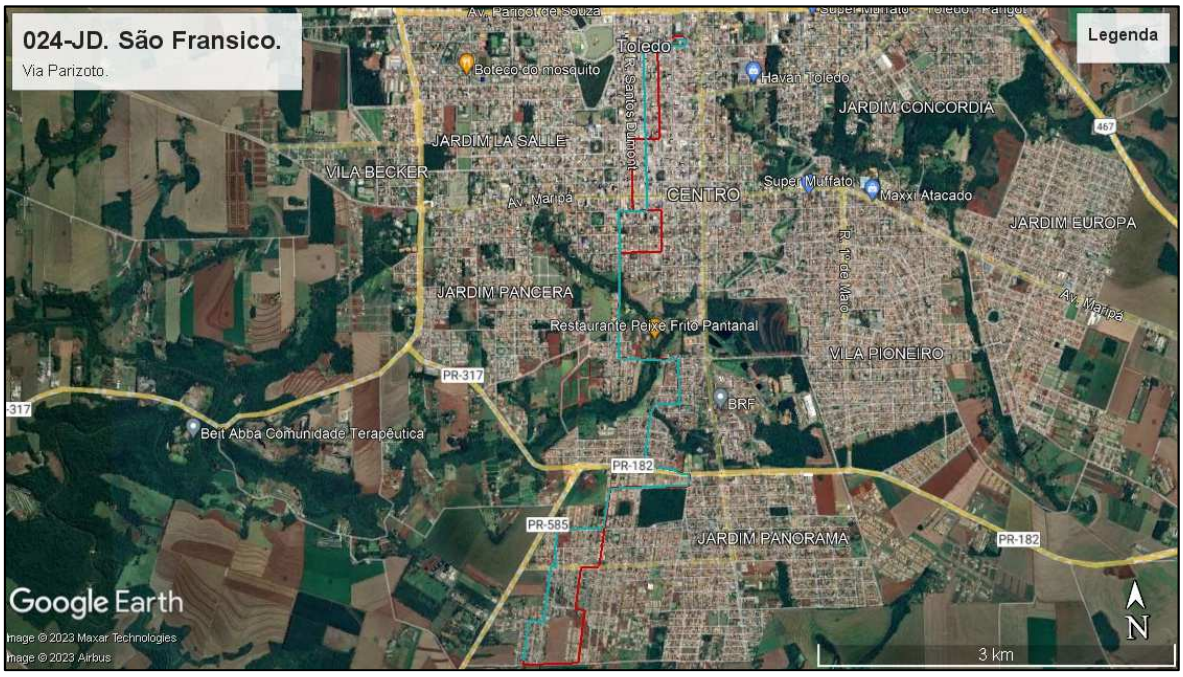

Fonte: Elaborado pelo autor, a partir de Google Earth (2023).

Figura 13 – Itinerário programado – Linha 024 II

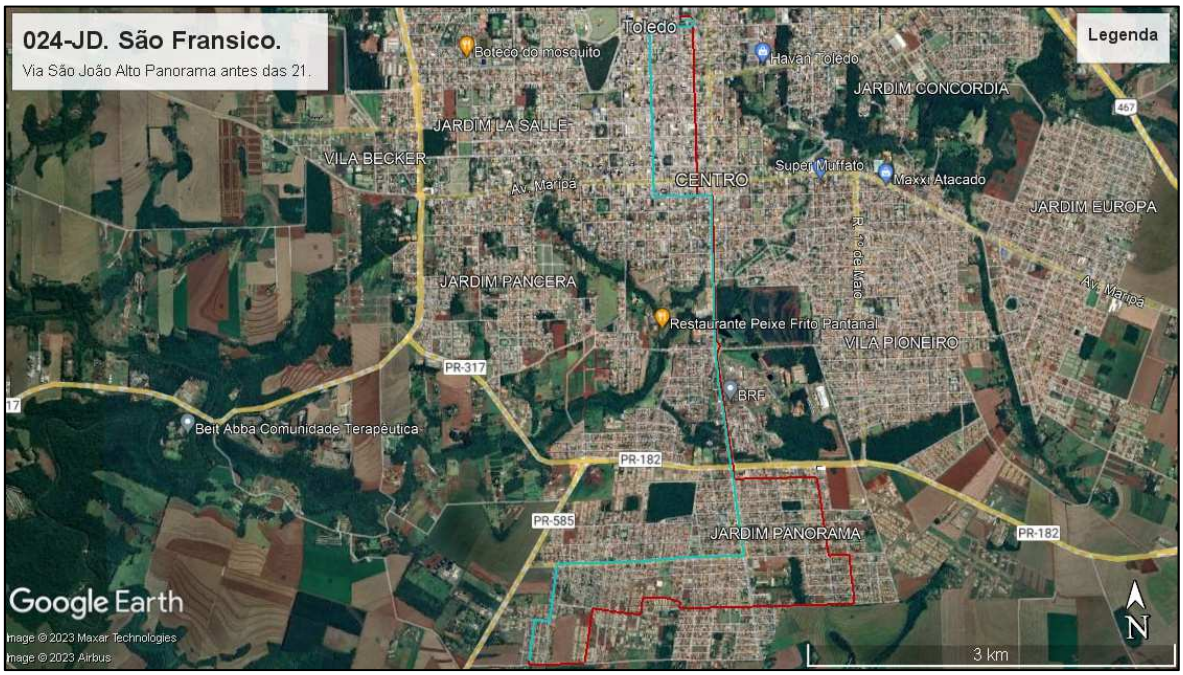

Fonte: Elaborado pelo autor, a partir de Google Earth (2023).

Figura 14 – Itinerário programado – Linha 024 III

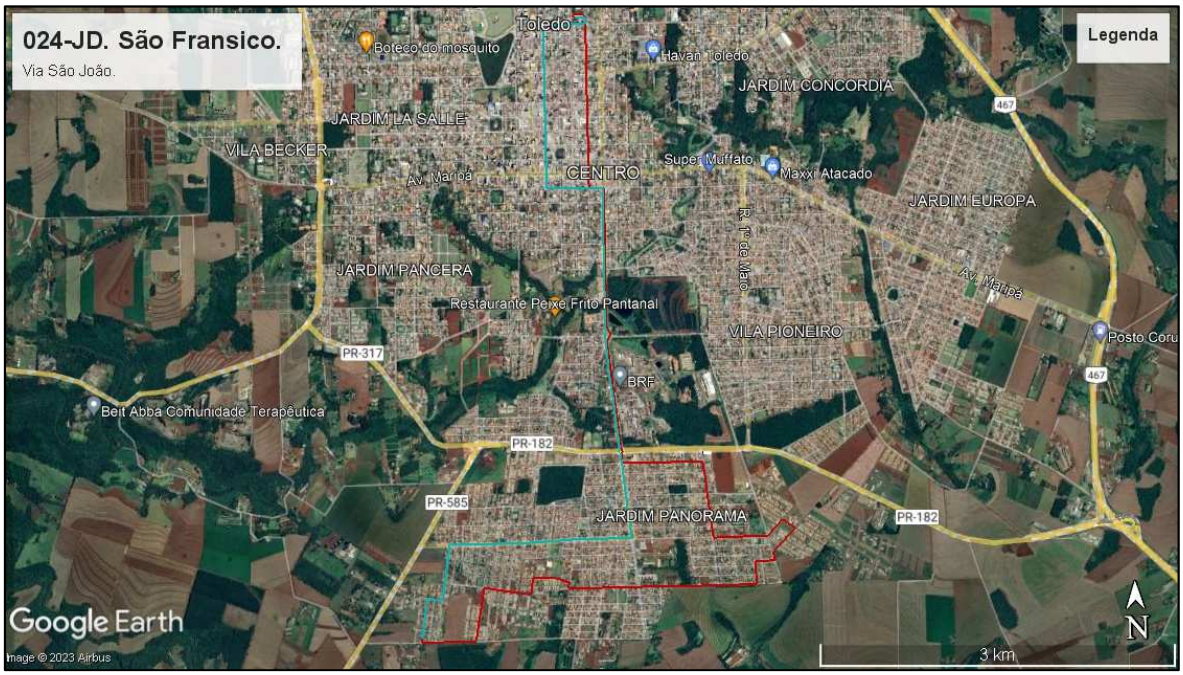

Fonte: Elaborado pelo autor, a partir de Google Earth (2023).

Figura 15 – Itinerário programado – Linha 025

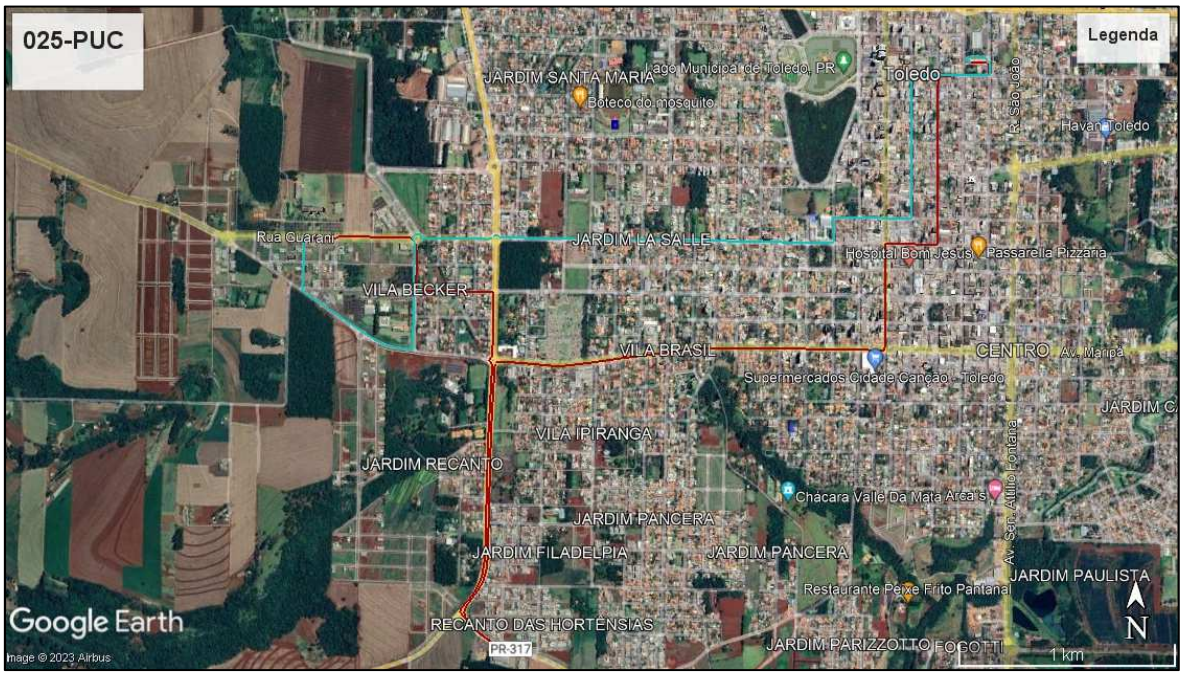

Fonte: Elaborado pelo autor, a partir de Google Earth (2023).

Figura 16 – Itinerário programado – Linha 026 I



Fonte: Elaborado pelo autor, a partir de Google Earth (2023).

Figura 17 – Itinerário programado – Linha 026 II



Fonte: Elaborado pelo autor, a partir de Google Earth (2023).

Figura 18 – Itinerário programado – Linha 026 III

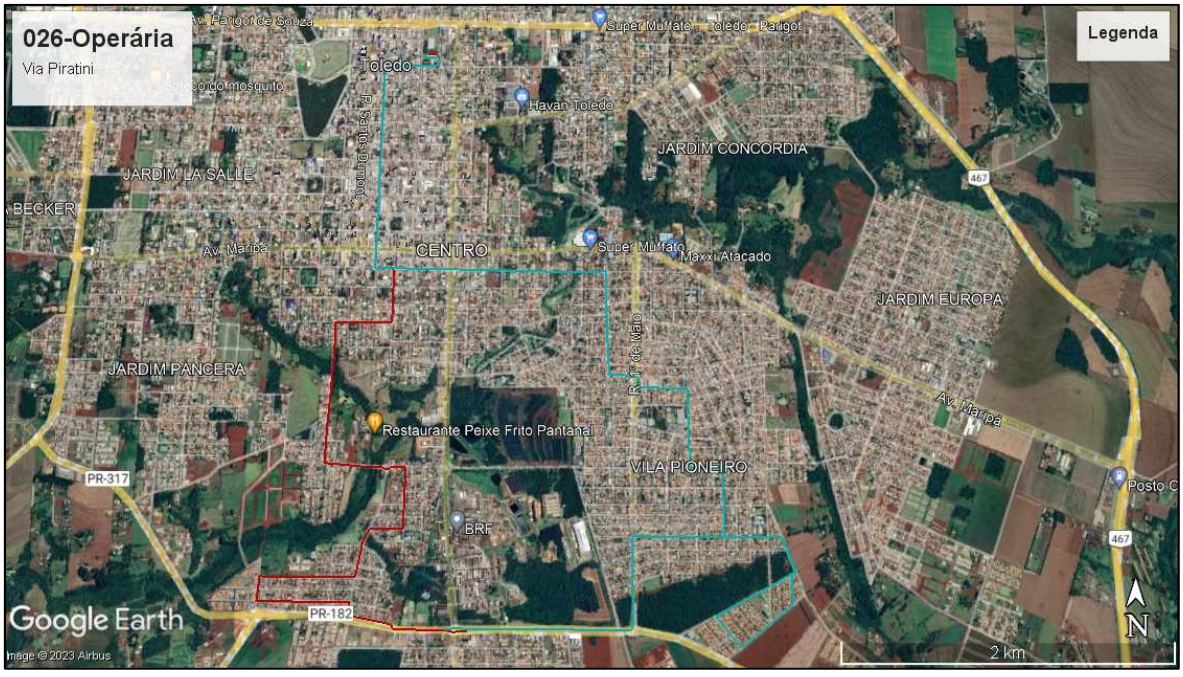

Fonte: Elaborado pelo autor, a partir de Google Earth (2023).

Figura 19 – Itinerário programado – Linha 026 IV



Fonte: Elaborado pelo autor, a partir de Google Earth (2023).

Figura 20 – Itinerário programado – Linha 026 V



Fonte: Elaborado pelo autor, a partir de Google Earth (2023).

Figura 21 – Itinerário programado – Linha 026 VI



Fonte: Elaborado pelo autor, a partir de Google Earth (2023).

Figura 22 – Itinerário programado – Linha 028



Fonte: Elaborado pelo autor, a partir de Google Earth (2023).

Figura 23 – Itinerário programado – Linha 029 I

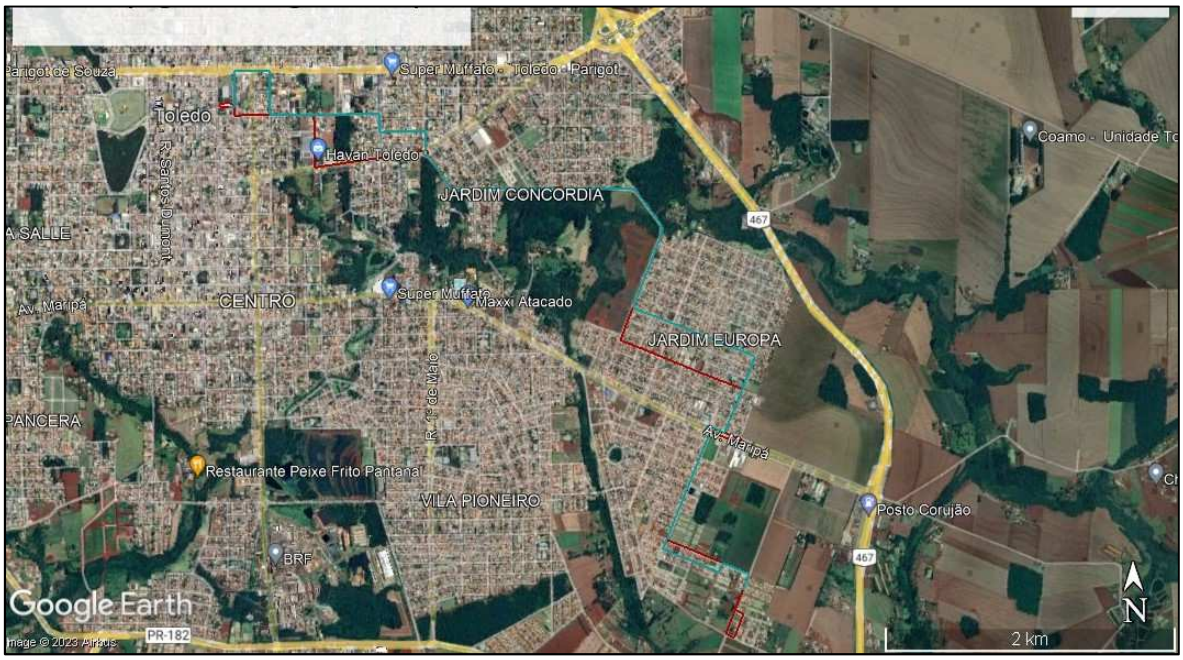

Fonte: Elaborado pelo autor, a partir de Google Earth (2023).

Figura 24 – Itinerário programado – Linhas 029 II e 290

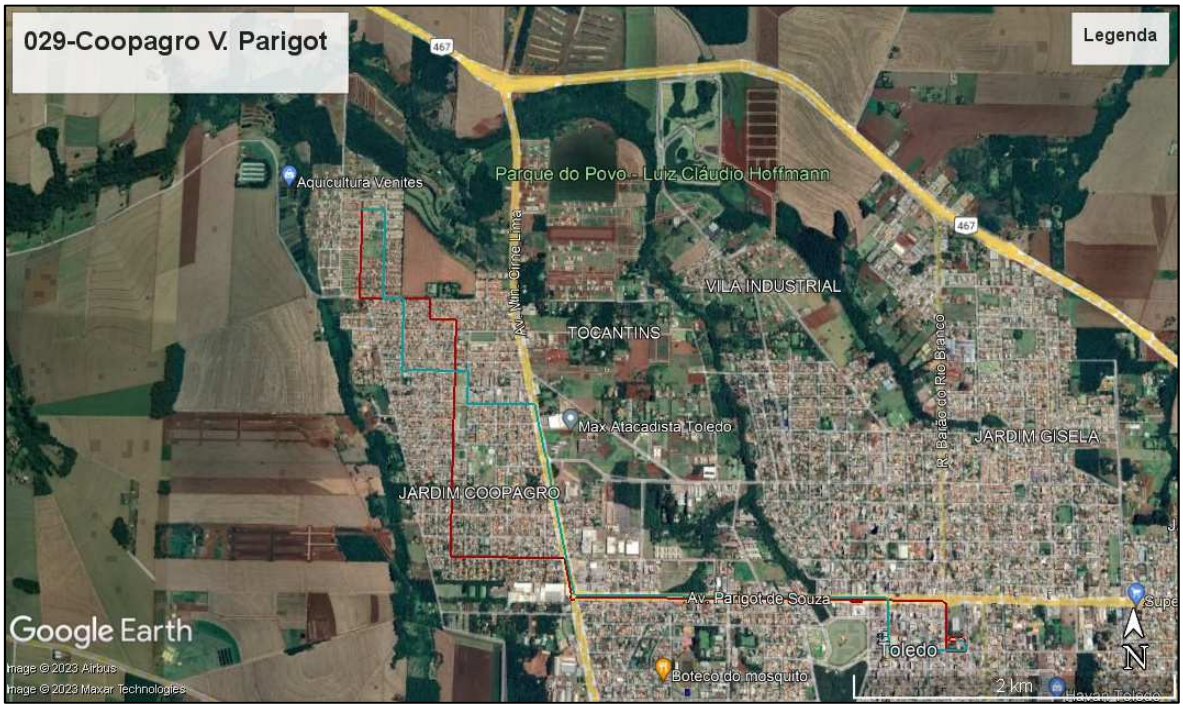

Fonte: Elaborado pelo autor, a partir de Google Earth (2023).

Figura 25 – Itinerário programado – Linha 030 I



Fonte: Elaborado pelo autor, a partir de Google Earth (2023).

Figura 26 – Itinerário programado – Linha 030 II



Fonte: Elaborado pelo autor, a partir de Google Earth (2023).

Figura 27 – Itinerário programado – Linha 030 III



Fonte: Elaborado pelo autor, a partir de Google Earth (2023).

Figura 28 – Itinerário programado – Linha 031 I

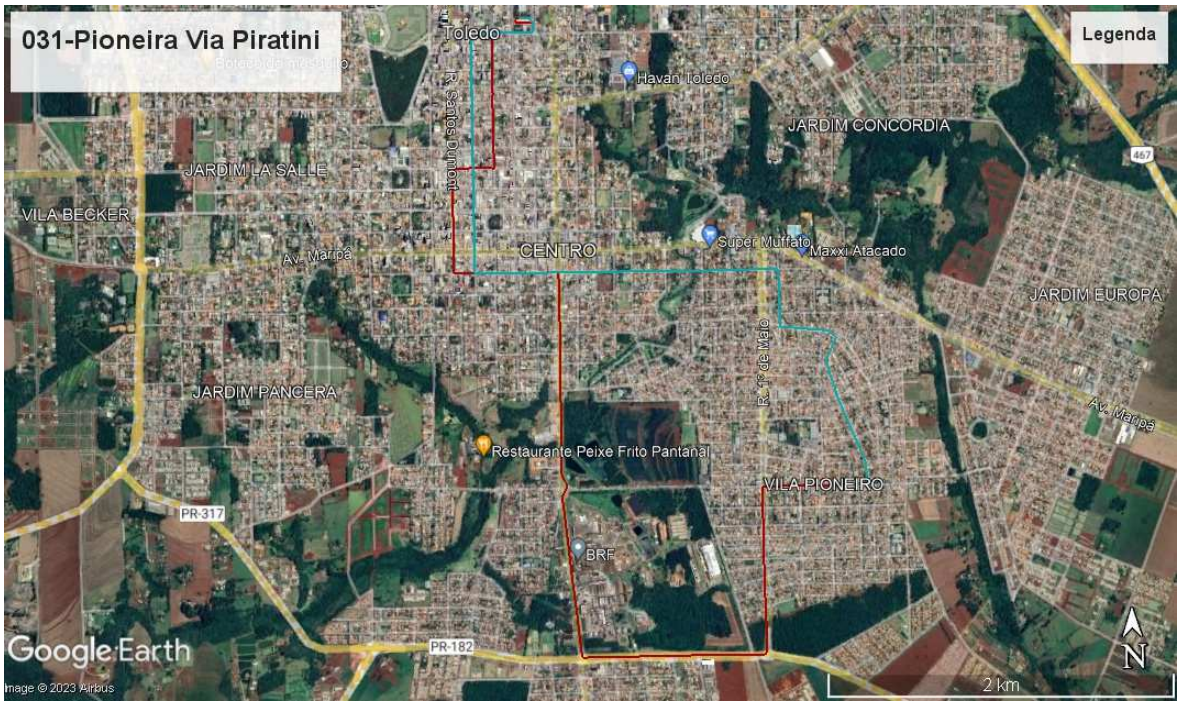

Fonte: Elaborado pelo autor, a partir de Google Earth (2023).

Figura 29 – Itinerário programado – Linha 031 II



Fonte: Elaborado pelo autor, a partir de Google Earth (2023).

Figura 30 – Itinerário programado – Linha 032



Fonte: Elaborado pelo autor, a partir de Google Earth (2023).

Figura 31 – Itinerário programado – Linha 034

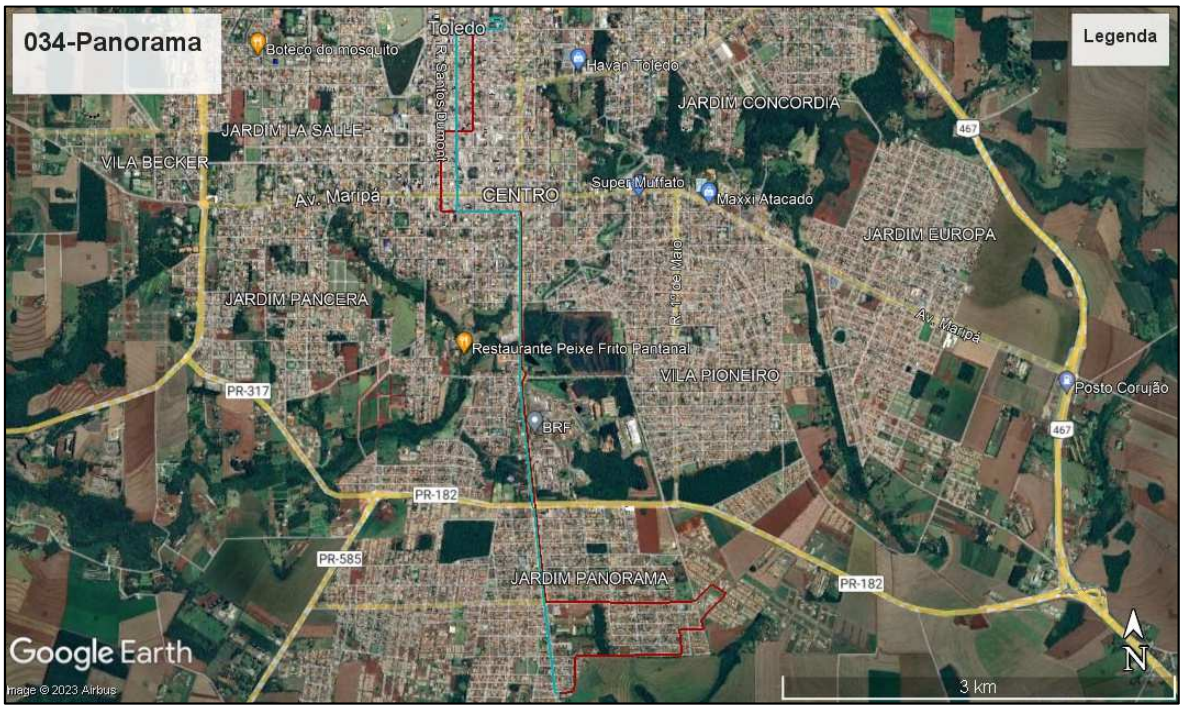

Fonte: Elaborado pelo autor, a partir de Google Earth (2023).

Figura 32 – Itinerário programado – Linha 291



Fonte: Elaborado pelo autor, a partir de Google Earth (2023).